




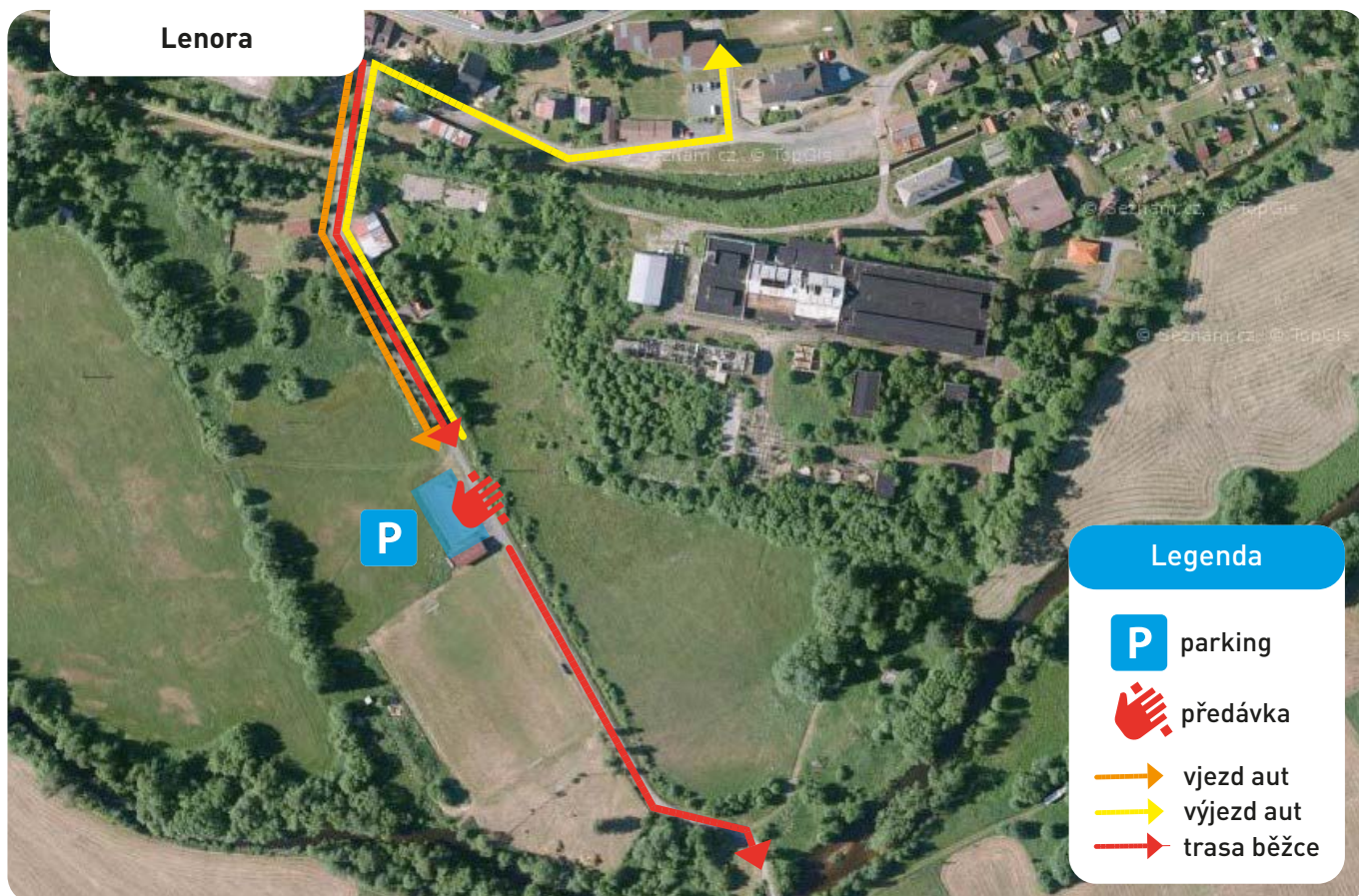
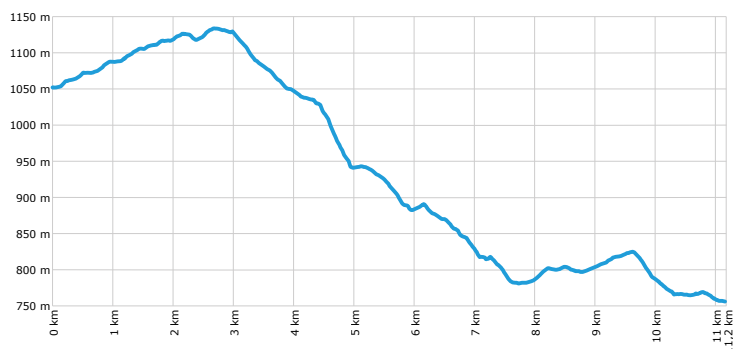


4

	START	Kubova Huť, zpevněná plocha cca 1 km rozcestí Basumské louky / 48.9863586N, 13.7808561E
	CÍL	Lenora, fotbalové hřiště / 48.9197539N, 13.7957075E
	TRASA BĚŽCE	po NS Lesnická, na rozcestí Lukenská cesta vpravo na modrou TZ, přes Zátoň rovně po Židovské cestě, dále po Dlouhohřbetní cestě až do Lenory, přes železniční přejezd a dále po Cyklostezce 33, předávka Lenora, fotbalové hřiště.
	TRASA AUTA	Přesuňte se po silnici č. 4 přes Horní Vltavici, odbočit vlevo na silnici č. 39. Lenora (cca 10 km, 12 min.).
	PARKOVÁNÍ	Parkování u fotbalového hřiště. Dbejte zvýšené opatrnosti, příjezd a odjezd aut je po stejné komunikaci jako doběh běžců do předávky. POZOR! Omezená kapacita parkoviště! Prosíme, zdržte se zde pouze na dobu nezbytně nutnou k předávce štafety. Povolený čas stání auta je maximálně 15 min. před a 5 min. po doběhu běžce.

	DÉLKA	11,6 km
	NÁROČNOST	2
	POVRCH	90 % asfalt, 10 % lesní/polní cesta
	DOPORUČENÁ OBUV - SILNIČNÍ+	CRAFT Xplor
	PŘEVÝŠENÍ	stoupání 110 m klesání 400 m



TRASA PROTÍNÁ SILNICI! AŽ SE NEPROTNOU OSUDY.

Rozhlédněte se na obě strany.

Kooperativa
VIENNA INSURANCE GROUP

ASFALT

LESNÍ/POLNÍ
CESTA

ASFALT



TRASA BĚŽEC



TRASA AUTO

Legenda

- asfalt
- zpevněná cesta
- lesní/polní cesta

- trasa auta
- trasa běže
- cíl trasy pro auto
- cíl trasy pro běže

MAPY.CZ