



	START	Vrané nad Vltavou, základní škola / 49.9367672N, 14.3784467E
	cíl	Praha Braník / 50.0277653N, 14.4008633E
	TRASA BĚŽCE	Po ulici U Školy, Pod Sokolovnou, Březovská, vlevo na ul. Ke Zvoli a Nádražní, seběh doleva na cyklo A2, 8100 podél Vltavy (úsek cca 500 m mimo cyklo, ale na trase) přes Zbraslav, U Soutoku, Vltavanů. Za Branickým mostem seběh z cyklo doleva do cíle na travnatou pláž u sportovního centra Hamr.
	TRASA AUTA	Zpátky k mostu Závodu Míru, dále na Komořanskou, vlevo na Generála Šišky a Modřanskou. Vlevo na ulici V Náklich a dál na vám určené místo k parkování. (12 km, 16 min.).
	PARKOVÁNÍ	POUZE NA ORGANIZÁTOREM URČENÉM PARKOVIŠTI DLE PARKOVACÍ KARTY OBDŘZENÉ VE STARTOVNÍM SETU.

	DĚLKA	12 km
	NÁROČNOST	1
	POVRCH	100% asfalt
	DOPORUČENÁ OBUV - SILNIČNÍ	CRAFT Pacer
	PŘEVÝŠENÍ	stoupání 0 m klesání 47 m

