








	START	Davle, u mostu / 49.8850628N, 14.3977581E
	cíl	Vrané nad Vltavou, základní škola / 49.9367672N, 14.3784467E
	TRASA BĚŽCE	Po červené TZ podél Vltavy, Libřice, Maškův mlýn, Oleško, Březová - Oleško, stále po červené TZ. 100 m před rozcestím V Dolích vlevo přes potok do strmého kopce. Proběhnout ulicí V Chatách, Březovská a před vysílačem vlevo na polní cestu. Dále vlevo ulice Ke Statku, Kruhová, Příčná a doprava na ulici U Školy. Předávka před školou.
	TRASA AUTA	Z Davle po silnici č.102 do Zbraslavi vpravo přes most Závodu Míru, dále Jarov a Vrané nad Vltavou (17 km, 18 min.).
	PARKOVÁNÍ	Parkování na parkovišti u sokolovny. Dbejte zvýšené opatrnosti, příjezd a odjezd aut je po stejné komunikaci jako trasa běžců do předávky!
	DĚLKA	8,8 km
	NÁROČNOST	3,5
	POVRCH	40 % asfalt, 30 % zpevněná cesta 30 % lesní/polní cesta
	DOPORUČENÁ OBUV - SILNIČNÍ+	CRAFT Xplor
	PŘEVÝŠENÍ	stoupání 200 m klesání 165 m

