




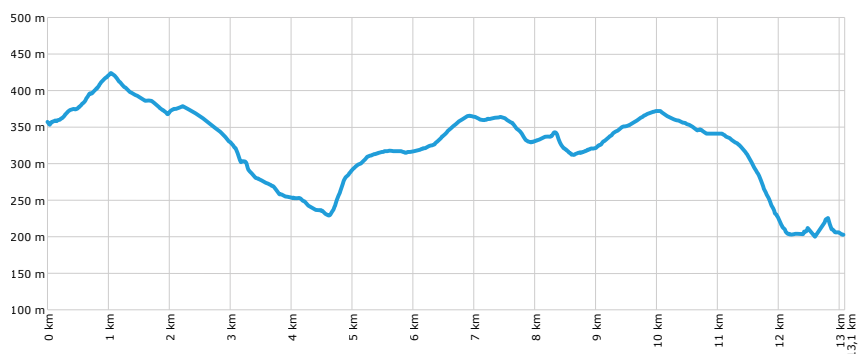
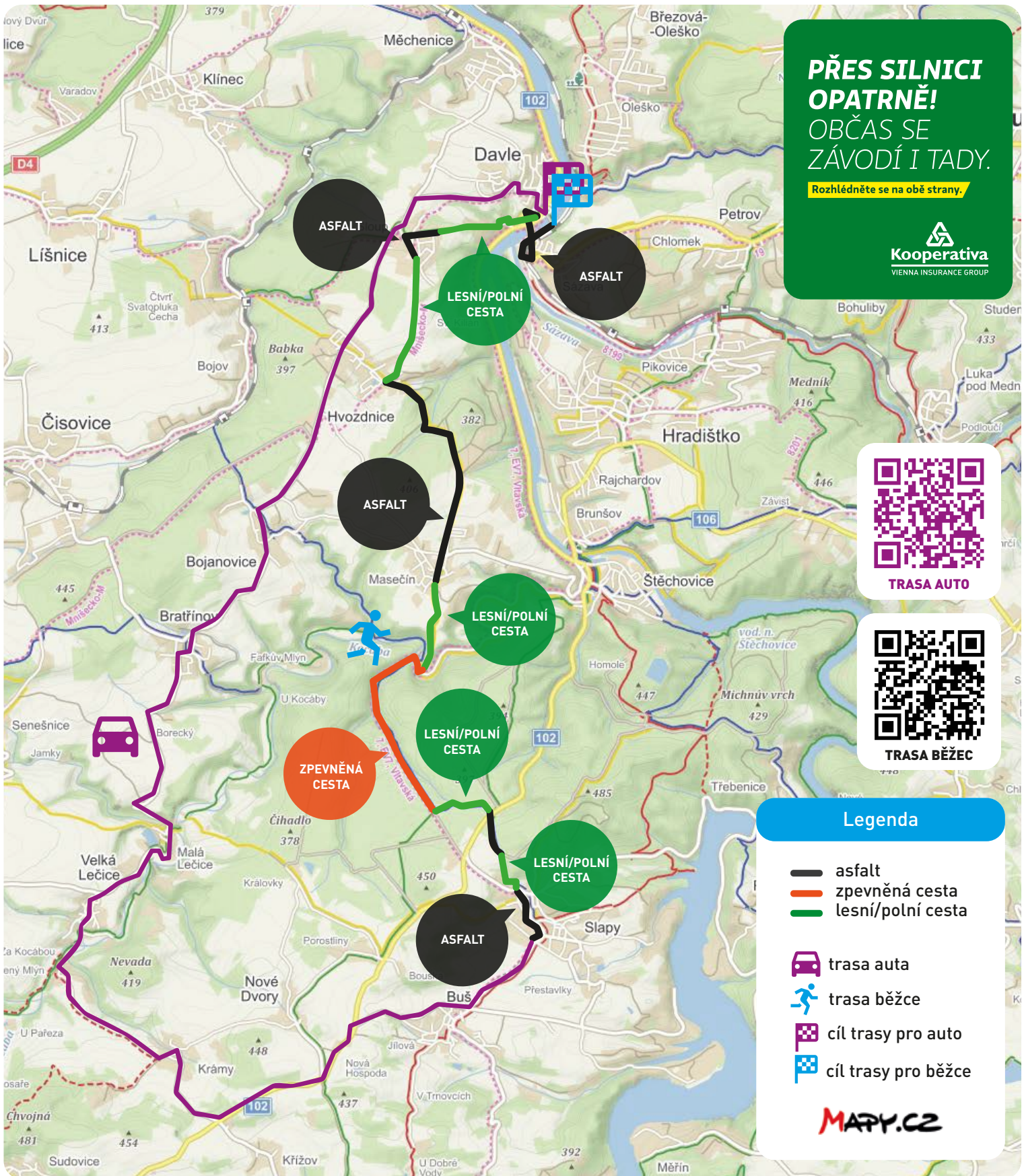
	<b>START</b>	Slapy, před ZŠ / 49.8141694N, 14.3976850E
	<b>CÍL</b>	Davle, u mostu / 49.8850628N, 14.3977581E
	<b>TRASA BĚŽCE</b>	Boční ulicí na hlavní silnici a dále po modré TZ směř Údolí Kocáby, přeběhnout lávku a pokračovat po žluté TZ přes Masečín do Hvozdice. Na křížení TZ a cyklostezky doprava na cyklostezku směř Sloup. V obci Sloup na křížení cyklostezky a zelené TZ vpravo na zelenou TZ, která klesá až do Davle. Vlevo na chodík, po cca 200 m vlevo na schody na most, přeběhnout most. Za mostem vpravo po schodech dolů. Vpravo na ulici Jílovská až na předávku.
	<b>TRASA AUTA</b>	Tento rok měníme kvůli rekonstrukci silnice ve Štěchovicích trasu pro auta. Auta pojedou přes Buš, Velké a Malé Lečice, Bratřínov Bojanovice, Hvozdnice až do Davle. Cesta zabere oproti loňským 15 minutám cca 35 minut.
	<b>PARKOVÁNÍ</b>	Parkování na parkovišti u obchodu Coop.

	<b>DĚLKA</b>	13,1 km
	<b>NÁROČNOST</b>	4
	<b>POVRCH</b>	30 % asfalt, 40 % zpevněná cesta 30 % lesní/polní cesta
	<b>DOPORUČENÁ OBUV - SILNIČNÍ</b>	<a href="#">CRAFT Xplor</a>
	<b>PŘEVÝŠENÍ</b>	stoupání 300 m klesání 430 m







**PŘES SILNICI  
OPATRNĚ!  
OBČAS SE  
ZÁVODÍ I TADY.**

**Rozhlédněte se na obě strany.**

**Kooperativa**  
VIENNA INSURANCE GROUP



**Legenda**

- asfalt
- zpevněná cesta
- lesní/polní cesta
- trasa auta
- trasa běžce
- cíl trasy pro auto
- cíl trasy pro běžce

**MAPPY.CZ**