








	START	Rabyně, parkoviště u autokempu Nová Rabyně / 49.8078381N, 14.4278694E
	cíl	Slapy, před ZŠ / 49.8141694N, 14.3976850E
	TRASA BĚŽCE	Z předávky cca 1 km do Rabyně na modrou TZ. Dále po modré TZ přes Slapskou přehradu, Třeбенice, až na rozcestí Kolna, odbočte vlevo na červenou TZ cca 1 km a dále vpravo na neoznačenou lesní cestu až do Slap. Využijte boční ulice, běžte okolo kostela. Dále vpravo a po schodech na plácek před ZŠ.
	TRASA AUTA	Z Rabyně po silnici č. 1027 přes Slapskou přehradu směr Slapy. Slapy (7 km , 11 min.).
	PARKOVÁNÍ	Respektujte zákaz vcházení do zahrad, ke zvířatům a k objektu zámku, zdržujte se pouze na místě určeném k parkování a předávce. Parkujte dle pokynů organizátorů. Dbejte zvýšené opatrnosti, příjezd a odjezd aut je po stejné komunikaci jako trasa běžců!
	DĚLKA	9,1 km
	NÁROČNOST	3
	POVRCH	40 % asfalt, 10 % zpevněná cesta 50 % lesní/polní cesta
	DOPORUČENÁ OBUV - TRAIL	CRAFT Pure Trail
	PŘEVÝŠENÍ	stoupání 270 m klesání 210 m

