









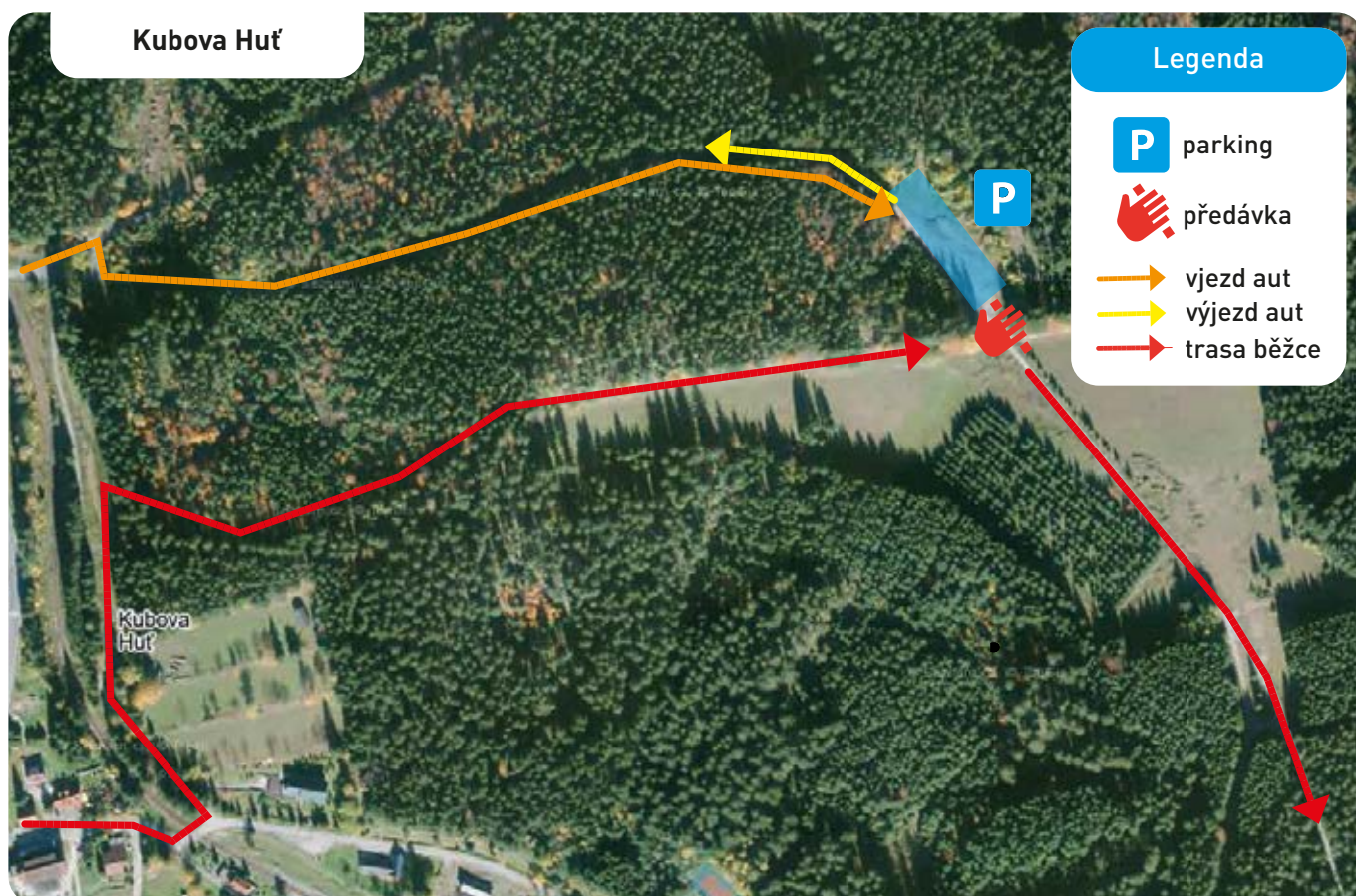
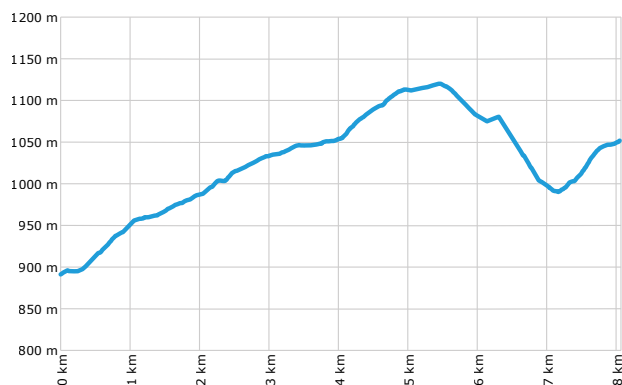


3

	START	Lipka, za železničním přejezdem / 49.0195900N, 13.7325347E
	CÍL	Kubova Huť, zpevněná plocha cca 1 km rozcestí Basumské louky / 48.9863319N, 13.7809017E
	TRASA BĚŽCE	Po žluté TZ, rozcestí Pod Světlou horou vlevo po červené TZ, po 1,6 km se z červené TZ odpojujeme vlevo. Do Kubovy Hutě sbíháme okolo turistického přístřešku, vysílače a chaty u Vachtů. Přes silnici po přechodu pro chodce, dále okolo penzionu pod Boubínem, za železniční tratí doleva na modrou a dál pokračovat po modré TZ - rozcestí Pod Basumskou loukou.
	TRASA AUTA	Přes Klášterec, Solnou lhotu, Korkusovu huť po silnici č. 4, do Kubovy Hutě, přes koleje vlevo (10,8 km, 10 min.).
	PARKOVÁNÍ	Parkování na zpevněné ploše cca 1 km za přejezdem. POZOR! Omezená kapacita parkoviště! Prosíme, držte se zde pouze na dobu nezbytně nutnou k předávce štafety. Povolený čas stání auta je maximálně 15 min. před a 5 min. po doběhu běžce.
	DĚLKA	8 km
	NÁROČNOST	2
	POVRCH	80 % asfalt, 10 % zpevněná cesta, 20 % lesní/polní cesta
	DOPORUČENÁ OBUV - SILNIČNÍ+	CRAFT Xplor
	PŘEVÝŠENÍ	stoupání 280 m klesání 130 m



**PŘES SILNICI
OPATRNĚ!
OBČAS SE
ZÁVODÍ I TADY.**

Rozhlédněte se na obě strany.

Kooperativa
VIENNA INSURANCE GROUP








TRASA BĚŽEC



TRASA AUTO

Legenda

-  asfalt
-  zpevněná cesta
-  lesní/polní cesta
-  trasa auta
-  trasa běžce
-  cíl trasy pro auto
-  cíl trasy pro běžce

MAPY.CZ

