



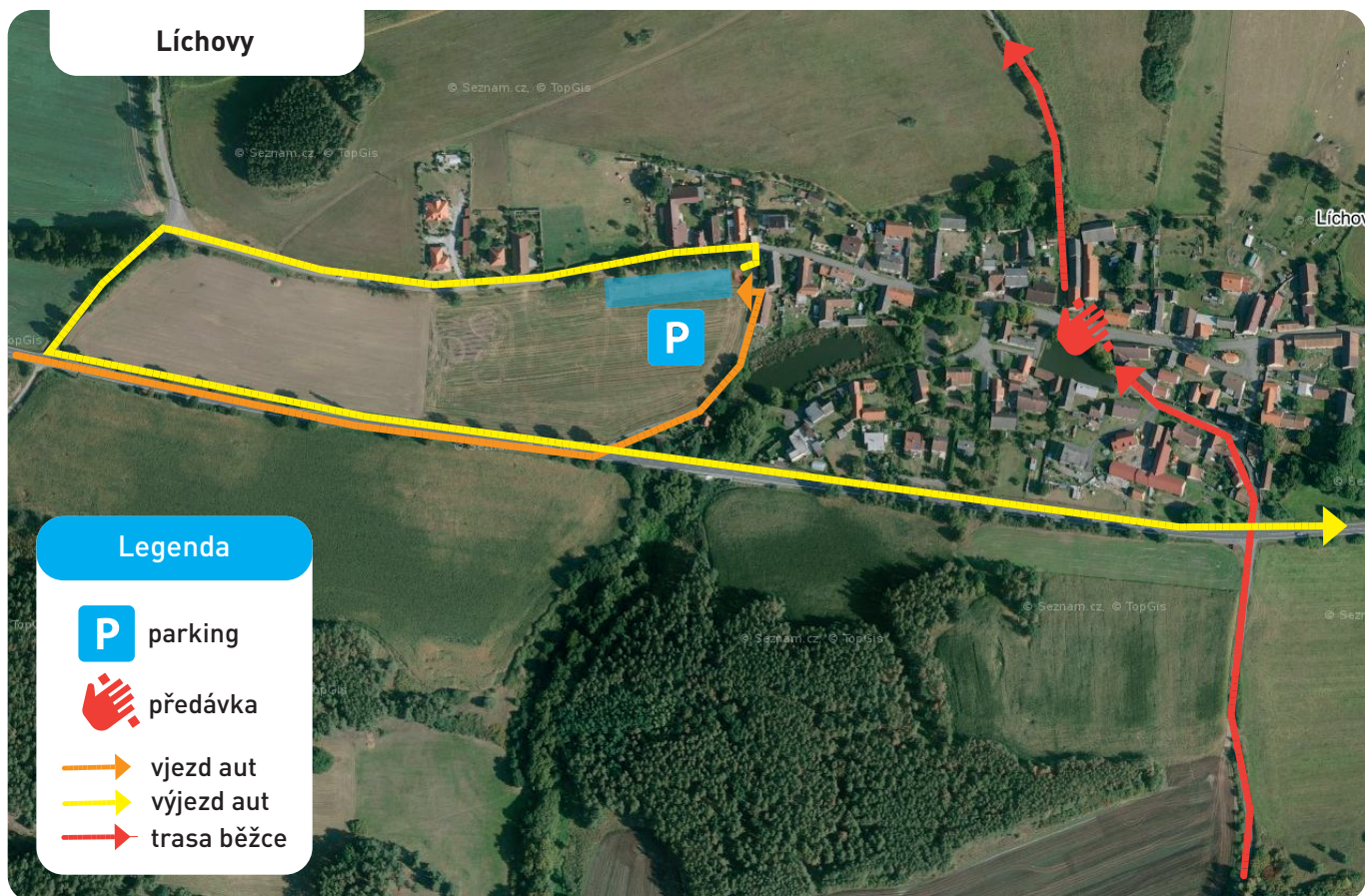
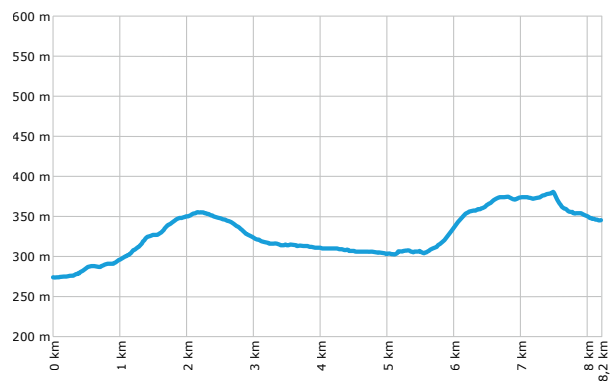
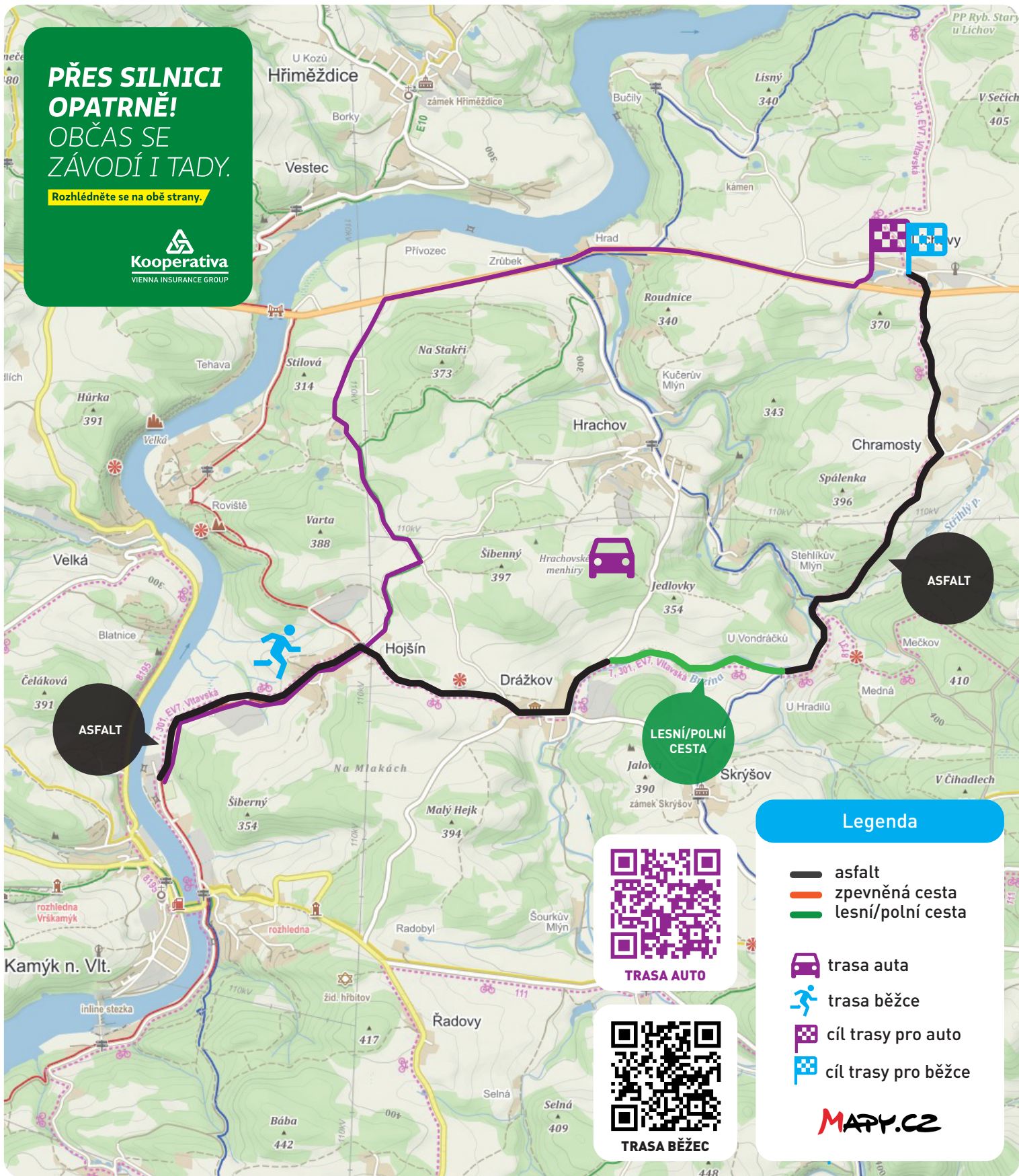
	<b>START</b>	Kamýk nad Vltavou, u fotbalového hřiště / 49.6468889N, 14.2521931E
	<b>CÍL</b>	Líchovy, u vodní nádrže / 49.6763517N, 14.3196525E
	<b>TRASA BĚŽCE</b>	Z předávky po cyklostezce směr Hojšín vpravo po cyklo č. 301, Drážkov vlevo dále po hl. silnici vlevo, za Drážkovem seběh vpravo na polní cestu/cyklo č. 301, U Hradilů vlevo po modré TZ, pak vpravo po cyklo č. 301 Vltavská, Chramosty rozcestí vlevo stále po cyklo č. 301 Vltavská, rovně. POZOR přes silnici I. tř. č. 18 na Líchovy u vodní nádrže.
	<b>TRASA AUTA</b>	Z Kamýku směr Hojšín a dále na silnici I/18 do Líchov (7,8 km, 9 min.).
	<b>PARKOVÁNÍ</b>	Parkování na cvičné hasičské louce. Zákaz vjezdu do obce Líchovy. Dodržujte trasu pro vjezd a výjezd. Parkoviště u hřiště viz mapa. POZOR! Omezená kapacita parkoviště! Prosíme, zdržte se zde pouze na dobu nezbytně nutnou k předávce štafety. Povolný čas stání auta je maximálně 15 min. před a 5 min. po doběhu běžce.

	<b>DĚLKA</b>	8,2 km
	<b>NÁROČNOST</b>	2
	<b>POVRCH</b>	80 % asfalt, 20 % lesní/polní cesta
	<b>DOPORUČENÁ OBUV - SILNIČNÍ+</b>	<a href="#">CRAFT Xplor</a>
	<b>PŘEVÝŠENÍ</b>	stoupání 160 m klesání 80 m



**PŘES SILNICI  
OPATRNĚ!  
OBČAS SE  
ZÁVODÍ I TADY.**

Rozhlédněte se na obě strany.










ASFALT

ASFALT

LESNÍ/POLNÍ  
CESTA

### Legenda

-  asfalt
-  zpevněná cesta
-  lesní/polní cesta
-  trasa auta
-  trasa běžce
-  cíl trasy pro auto
-  cíl trasy pro běžce



TRASA AUTO



TRASA BĚŽEC

**MATY.CZ**