








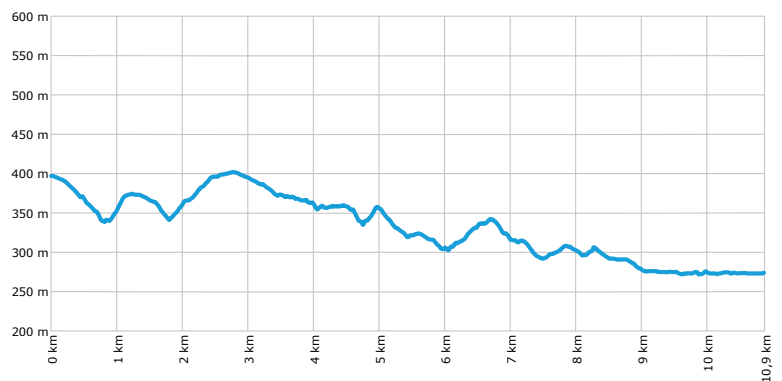
	START	Hřebený / 49.5986450N, 14.2028022E
	cíl	Kamýk nad Vltavou, u fotbalového hřiště / 49.6468992N, 14.2521708E
	TRASA BĚŽCE	Z předávky 1,2 km po zelené TZ pak vlevo na cyklo Vltavská po 1,4 km vlevo. Po dalším 1,5, km vpravo na červenou TZ, po které běžíme až na předávku v Kamýku nad Vltavou.
	TRASA AUTA	Zpět na silnici 102, přes Krásná Hora nad Vltavou až do Kamýku nad Vltavou.
	PARKOVÁNÍ	Parkování u fotbalového hřiště.
	DĚLKA	10,9 km
	NÁROČNOST	3
	POVRCH	90 % asfalt, 10 % lesní/polní cesta
	DOPORUČENÁ OBUV - TRAIL	CRAFT Xplor
	PŘEVÝŠENÍ	stoupání 183 m klesání 307 m



Kamýk nad Vltavou



Legenda

-  parking
-  předávka
-  vjezd aut
-  výjezd aut
-  trasa běžce

