








	START	Klučenice, u základní školy / 49.5540758N, 14.2109603E
	cíl	Hřebený / 49.5986386N, 14.2029283E
	TRASA BĚŽCE	Z Klučenic směr rozcestí Na Ovčíně, kde se napojíme na modrou TZ. Poté běžíme 2,5 km a dále vpravo na silnici. Po dalším 1 km vlevo kde se po 200 m napojíme opět na modrou TZ. Po modré TZ běžíme až na předávku Hřebený.
	TRASA AUTA	Z Klučenice na silnici č. 102 na Kosobudy, sjezd vlevo na Milešov, Hřebený. POZOR! Krátký úsek souběžně s běžci. (8 km, 8 min.)
	PARKOVÁNÍ	Travnatá plocha u předávky.
	DĚLKA	7,7 km
	NÁROČNOST	2
	POVRCH	50 % asfalt, 50 % lesní/polní cesta
	DOPORUČENÁ OBUV - TRAIL	CRAFT Xplor
	PŘEVÝŠENÍ	stoupání 105 m klesání 160 m

