








	START	Kostelec nad Vltavou / 49.5003922N, 14.2157667E
	CÍL	Klučenice, u základní školy / 49.5540758N, 14.2109603E
	TRASA BĚŽCE	Pokračovat cca 300 m po cyklostezce a dále vpravo na modrou TZ směr Žebrákov. POZOR! Přeběh přes silnici I. Tř. č. 19 na polní cestu. Po cca 2 km !POZOR! komplikovaný terén – držte se značení. Za 2. závorou po 20 m přeběhnout přes potok vlevo na červenou a modrou TZ směr Chrást, za hostincem u Námořníka doprava a rovně, na hlavní silnici vlevo po cyklo Vltavská na Voltýřov, ve Voltýřově první vpravo na Klučenice – návěs.
	TRASA AUTA	Po silnici III. tř. 10238 a č. 102 Slavoňov, Radvánov, Lašovice, Klučenice (cca 10,6 km, 14 min.).
	PARKOVÁNÍ	Parkování u hasičské zbrojnice, předávka je vzdálená cca 100 m. Dbejte zvýšené opatrnosti, příjezd a odjezd aut je po stejné komunikaci jako doběh běžců na předávku!
	DĚLKA	9,40 km
	NÁROČNOST	3
	POVRCH	65 % asfalt, 35 % lesní/polní cesta
	DOPORUČENÁ OBUV - TRAIL	CRAFT Pure Trail
	PŘEVÝŠENÍ	stoupání 150 m klesání 160 m

