











# 25

	<b>START</b>	Květov, návěs / 49.4258694N, 14.2754147E
	<b>CÍL</b>	Kostelec nad Vltavou / 49.5003922N, 14.2157667E
	<b>TRASA BĚŽCE</b>	Z předávky rovně, po cca 130 m doprava, po 100 m na vidličkách vlevo na Svatý Jan Křtitel. Odboč vlevo na zelenou TZ, po 600 m seběh z TZ doprava lesem. <b>POZOR! Přeběh silnice č. 121</b> rovně přes Olšičky až na cyklo Vltavská. Dále vpravo proběhnout mezi rybníky Sobík a Návrat. V Zahrádce pokračovat po cyklo Vltavská vlevo směr Kostelec. V Kostelci druhou odbočkou vpravo, po 150 m předávka.
	<b>TRASA AUTA</b>	Kučeř, Sobědraž, Kostelec <b>POZOR!</b> Vjezd do obce zakázán. (11 km, cca 14 min.).
	<b>PARKOVÁNÍ</b>	Parkování pouze na vyhrazeném místě, sjezd ze silnice č. 19 cca 100 m vpravo na louce. Přísný zákaz vjezdu do obce!
	<b>DĚLKA</b>	12,50 km
	<b>NÁROČNOST</b>	3
	<b>POVRCH</b>	60 % asfalt, 20 % zpevněná cesta 20 % lesní/polní cesta
	<b>DOPORUČENÁ OBUV - SILNIČNÍ+</b>	<a href="#">CRAFT Xplor</a>
	<b>PŘEVÝŠENÍ</b>	stoupání 130 m klesání 100 m

