












20

	START	Purkarec, Hasičská zbrojnice / 49.1292275N, 14.4512708E
	CÍL	Hněvkovice, křižovatka za zámek Hněvkovice / 49.1957567N, 14.4468686E
	TRASA BĚŽCE	Z Purkarce vede celá trasa po Cyklo č.7. Běžíme přes Jeznice, Litoradlice a přes hráz vodní elektrárny Hvěnkovice na pravý břeh Vltavy. Předávka na křižovatce za zámek.
	TRASA AUTA	Přes Chlumeč, Novou Ves a u Jaderné elektrárny Temelín vpravo směr Hněvkovice na pravém břehu Vltavy. (19km, 17 min.).
	PARKOVÁNÍ	Parkování na hřišti za zámek Hněvkovice. POZOR! Nevjíždějte auty na trávu, nekempujte v areálu a zdržujte se po dobu nezbytně nutnou na výměnu běžců. Možnost delšího parkování a přespání máte ve sportovní hale Týn nad Vltavou.
	PŘESPÁNÍ	Pro krátký odpočinek můžete využít oddech pod širákem na louce u parkoviště. Dbejte zvýšené opatrnosti, příjezd a odjezd aut je po stejné komunikaci jako doběh běžců do předávky. Možnost ubytování v Domově mládeže Hněvkovice - nutná rezervace.
	DĚLKA	10,10 km
	NÁROČNOST	1,5
	POVRCH	100 % asfalt
	DOPORUČENÁ OBUV - SILNIČNÍ	CRAFT Pacer
	PŘEVÝŠENÍ	stoupání 140 m klesání 150 m

