






2

	START	Borová Lada, U hřiště / 48.9897028N, 13.6637092E
	CÍL	Lipka, za železničním přejezdem / 49.0195900N, 13.7325347E
	TRASA BĚŽCE	Z Borové Lady po silnici do Nový Svět. Za chalupou "Nad Slatí" vpravo do kopce a cca po 1 km vlevo na lesní cestu. Po dalším 1,5 km se napojujeme vpravo na žlutou TZ, po které běžíme až na rozcestí V Srnčím. Dále po modré TZ přes farmu Michlovka až do Lipky. Před viaduktem zahnout vpravo a po cca 150 m předávka.
	TRASA AUTA	Přes Švajglova Lada až do Lipky. (cca 7 km, 15 min.).
	PARKOVÁNÍ	Parkování na ploše u pily.

	DĚLKA	9,8 km
	NÁROČNOST	2
	POVRCH	75 % asfalt, 25 % lesní/polní cesta
	DOPORUČENÁ OBUV - SILNIČNÍ+	CRAFT Xplor
	PŘEVÝŠENÍ	stoupání 172 m klesání 178 m

