




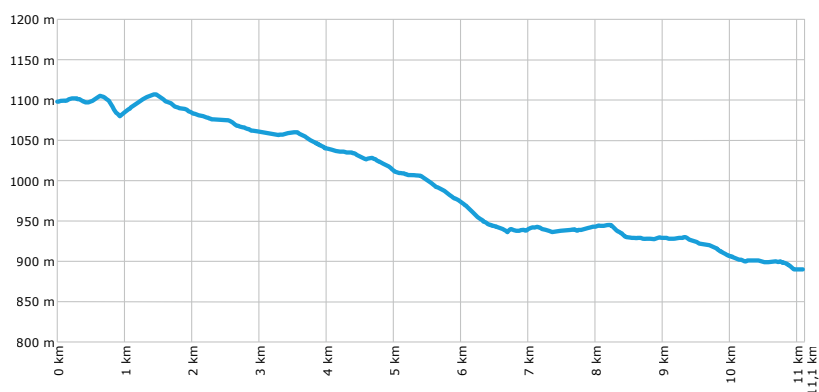


1

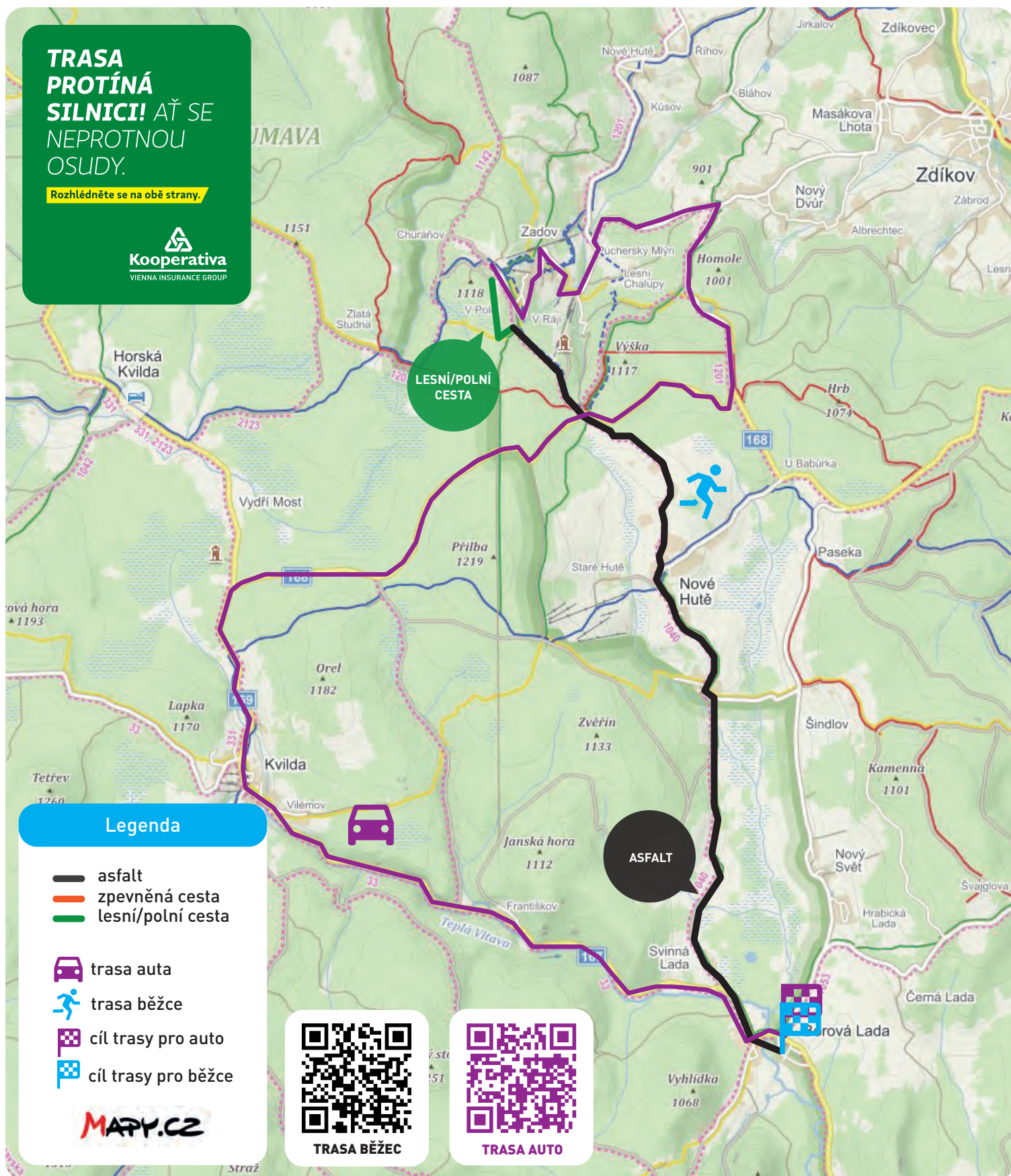
	START	Zadov – Churáňov, stadion / 49.0673939N, 13.6195222E
	CÍL	Borová Lada, U hřiště / 48.9897028N, 13.6637092E
	TRASA BĚŽCE	Lesní cestou na žlutou TZ vlevo, rozcestí V Polci vpravo po cyklostezce č. 1203, Pláně po cyklo č. 1040, Nové Hutě vpravo po zelené TZ přes rozcestí Na Studeném Potoce, Svinná Lada. Dále vlevo na silnici 167 směr Borová Lada. Ve vesnici proběhnout rovně mezi baráky k fotbalovému hřišti na předávku.
	TRASA AUTA	Přes Kvildu do Borové Lady (touto objíždkou se vyhneme trase běžců). Cca 24 km, 20 minut.
	PARKOVÁNÍ	Parkování je na obecním parkovišti. Poplatek za parkování neplatíte. Účastníci závodu mají parkování zdarma.

	DĚLKA	11,10 km
	NÁROČNOST	1,5
	POVRCH	85 % asfalt, 15 % lesní/polní cesta
	DOPORUČENÁ OBUV - SILNIČNÍ+	CRAFT Xplor
	PŘEVÝŠENÍ	stoupání 26 m klesání 229 m






TRASA PROTÍNÁ SILNICI! AŽ SE NEPROTNOU OSUDY.

Rozhlédněte se na obě strany.



Legenda

-  asfalt
-  zpevněná cesta
-  lesní/polní cesta



trasa auta



trasa běžce



cíl trasy pro auto



cíl trasy pro běžce

MAPY.CZ



TRASA BĚŽEC



TRASA AUTO