





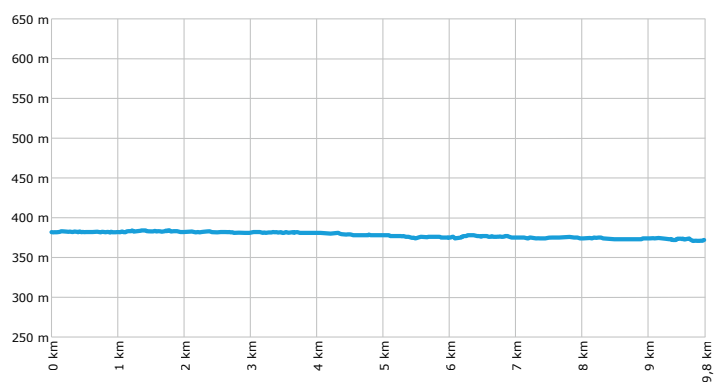


| | | |
|---|--------------------|---|
|  | START | České Budějovice, Náplavka / 48.9804506N, 14.4652242E |
|  | CÍL | Hluboká nad Vltavou, Podskalí / 49.0509536N, 14.4450961E |
|  | TRASA BĚŽCE | Po cyklostezce na pravém břehu Vltavy rovně, po 1,4 km vlevo přes most pro pěší na levý břeh. U pamětního kamene Josefa Cepáka vpravo na cyklo č. 12 přes Bavorovice, relax areál na předávku u restaurace V Podskalí. |
|  | TRASA AUTA | Zpět na ul. Na Dlouhé louce - E55, E49, silnice č. 105 a č. 146 do Hluboké nad Vltavou, ul. Podskalí, (cca 10,3 km, 12 min.). |
|  | PARKOVÁNÍ | Parkoviště naproti restauraci V Podskalí (č. p. 1021). Omezená kapacita parkoviště! Prosíme dbajte na to, že v Hluboké nad Vltavou se nachází velká předávka a týmy si mění štafetu mezi auty. Z důvodu omezené kapacity se zdržujte na předávce minimální dobu, aby jste neblokovali další týmy a možnost parkování pro ně. Povolný čas stání auta je maximálně 15 min. před a 5 min. po doběhu běžce. |
|  | PŘESPÁNÍ | Možnost delšího parkování a oddechu v základní škole Hluboká nad Vltavou, ulice Karla Čapka 800. K dispozici jsou sprchy a WC od 11. 5. 17:00 do 12. 5. 08:00. Přespání je možné v tělocvičně. |

| | | |
|---|-----------------------------------|------------------------------|
|  | DĚLKA | 9,95 km |
|  | NÁROČNOST | 1 |
|  | POVRCH | 100 % asfalt |
|  | DOPORUČENÁ OBUV - SILNIČNÍ | CRAFT Pacer |
|  | PŘEVÝŠENÍ | stoupání 0 m klesání 14 m |



Hluboká nad Vltavou

Legenda

-  parking
-  předávka
-  vjezd aut
-  výjezd aut
-  trasa běžce

