











17

	START	Boršov / 48.9180692N, 14.4311603E
	cíl	České Budějovice, Náplavka / 48.9804506N, 14.4652242E
	TRASA BĚŽCE	Trasa pro běžce začíná kolem vody, pouze v případě vysoké hladiny Vltavy se trasa přesune na ulici Vltavskou a Farní. Dále na cyklostezku 7, po které běžíme cca 5 km, dále přes lávku u Meteoru. Za lávkou vlevo. Dále prvním mostem na levý břeh (ul. E. Pittera). Za mostem vpravo po levém břehu kolem sportovního stadionu. Dále přes most ul. Husova na pravý břeh, vpravo podběhnout most na cyklostezku vpravo, parkoviště Náplavka.
	TRASA AUTA	Z Boršova přes Poříčí na E55. Sjezd na ul. Dlouhá louka ČB, odbočit vpravo přes Dlouhý most - Husova třída, 2. odbočka vlevo za mostem - ul. Resslerova, 1. vlevo Klavíkova, sjezd dolů k řece Náplavka (cca 9,1 km, 13 min.).
	PARKOVÁNÍ	Na náplavce, pozor u přejezdu cyklostezky na lidi!
	DĚLKA	10,6 km
	NÁROČNOST	1,5
	POVRCH	90 % asfalt, 10 % lesní/polní cesta
	DOPORUČENÁ OBUV - SILNIČNÍ	CRAFT Pacer
	PŘEVÝŠENÍ	stoupání 30 m klesání 50 m

