











# 15

|   |                                |   |
|---|--------------------------------|---|
|    | <b>START</b>                   | Věžovatá Pláně / 48.7763739N, 14.4104000E   |
|    | <b>CÍL</b>                     | Plešovice / 48.8632500N, 14.3531883E  |
|    | <b>TRASA BĚŽCE</b>             | Z předávky doleva, kolem kostela vpravo na červenou TZ, přes Včelíny a Malčice. Za Malčicemi seběh z červené TZ rovně po silnici do Mirkovic. V Mirkovicích opět na červenou TZ vlevo. <b>POZOR!!!</b> Přeběh přes silnici č.157, stále po červené TZ až do Černice, kde se napojíte cca na 600 m na cyklo 1197, zpět na červenou TZ vpravo do Harazími. <b>POZOR!!</b> Přeběh přes silnici č. 39, po 150 m vlevo stále po červené TZ seběh do Zlaté Koruny. Dále přes most a za mostem vlevo. U potravin se napojujeme na červenou TZ a odbočujeme po 100 m vpravo. Po červené TZ cca 2 km do Plešovic. Pozor, před statkem v Plešovicích vlevo na pole a dále po silnici do předávky. |
|    | <b>TRASA AUTA</b>              | Z místa předávky po silnici č. 157 do Českého Krumlova, vpravo na silnici č. 39 Domoradice, Přísečná, odbočit vlevo na Srnín a Plešovice. (20 km, 23 min.).   |
|    | <b>PARKOVÁNÍ</b>               | Na parkovišti u mostu. Dbejte zvýšené opatrnosti, příjezd a odjezd aut je po stejné komunikaci jako doběh běžců do předávky.  |
|    | <b>DĚLKA</b>                   | 14,2 km   |
|    | <b>NÁROČNOST</b>               | 3,5   |
|   | <b>POVRCH</b>                  | 40 % asfalt, 30 % zpevněná cesta, 30 % lesní/polní  |
|  | <b>DOPORUČENÁ OBUV - TRAIL</b> | <b>CRAFT Pure Trail</b>   |
|  | <b>PŘEVÝŠENÍ</b>               | stoupání 200 m<br>klesání 389 m   |

