








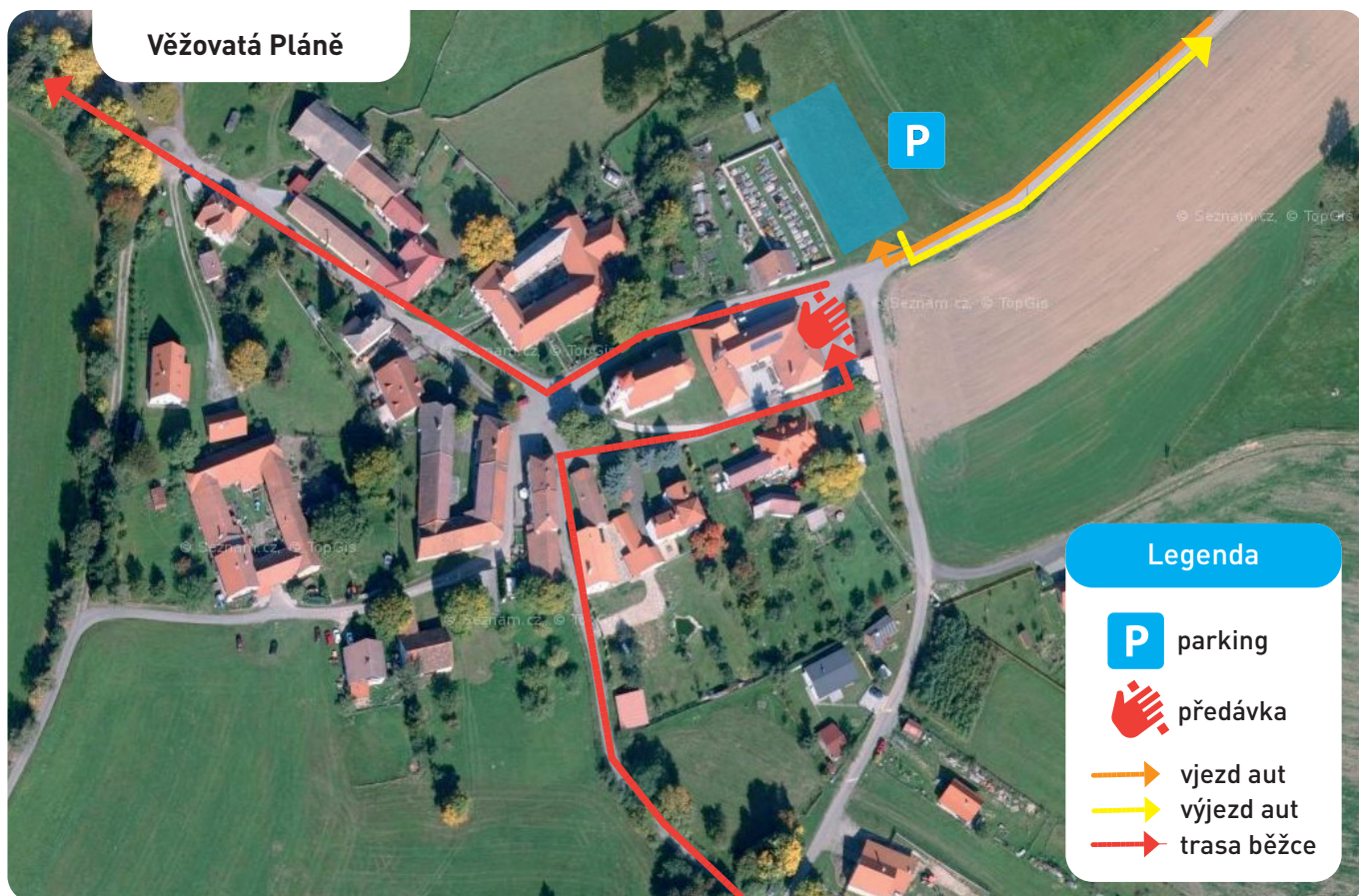
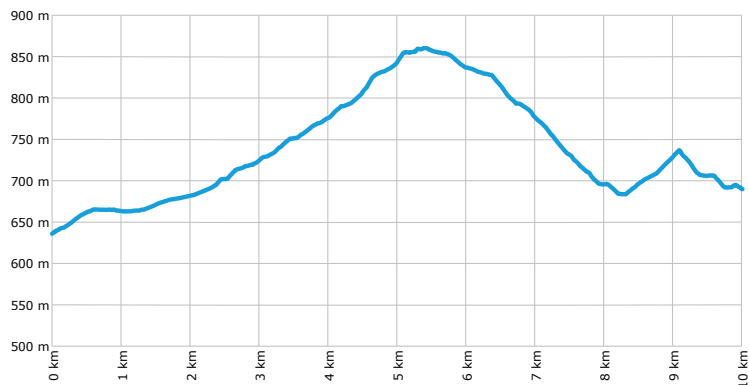
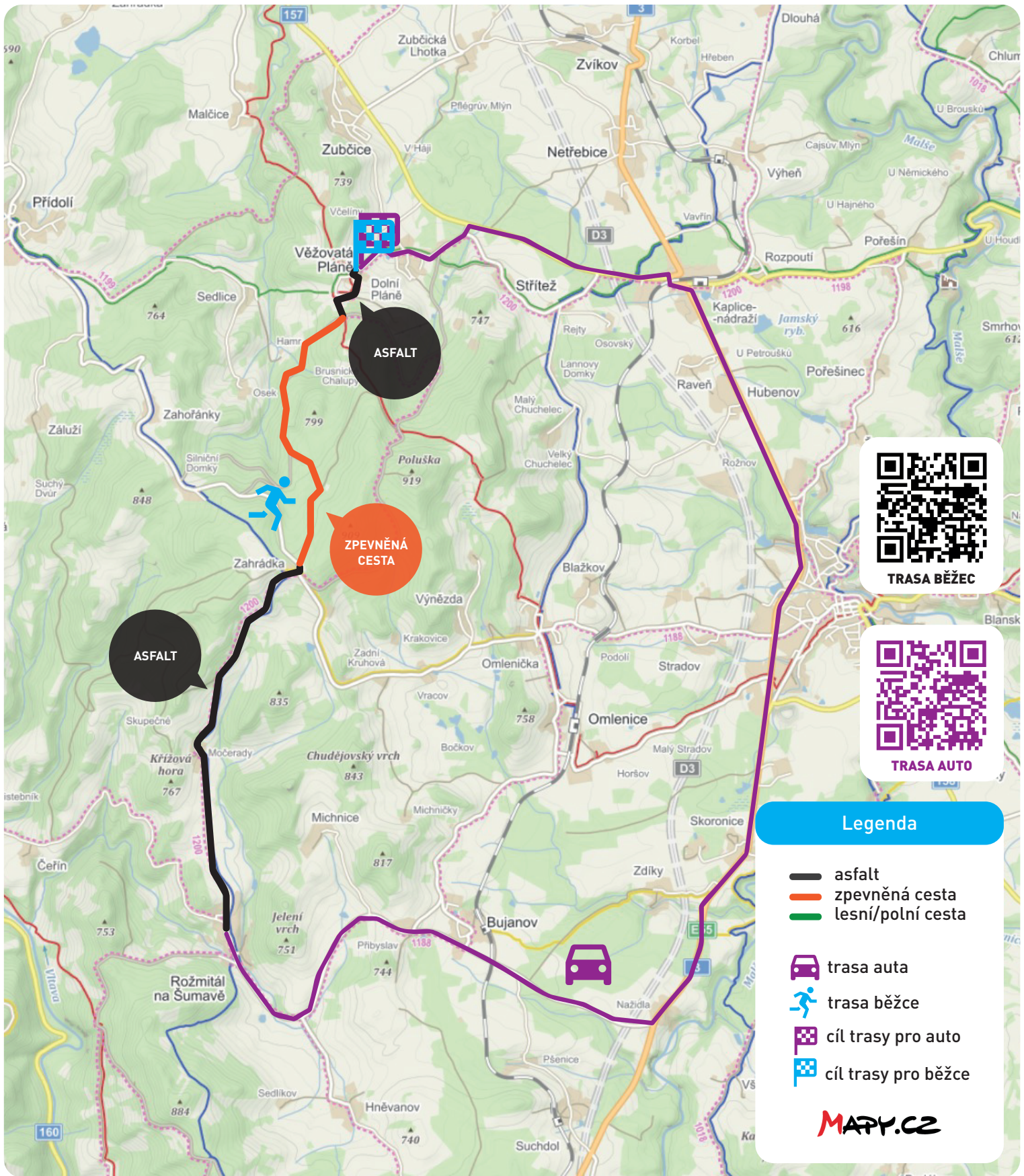


# 14

	<b>START</b>	Rožmitál na Šumavě, návěs / 48.7028042N, 14.3878519E
	<b>cíl</b>	Věžovatá Pláně / 48.7763739N, 14.4104000E
	<b>TRASA BĚŽE</b>	Rovně po silnici přes Močerady do Zahrádky. V Zahrádce vlevo a po cca 70 m vpravo na zpevněnou lesní cestu, po cca 5 km vlevo na červenou TZ do Věžovaté Pláně. Ve Věžovaté Pláni až ke kostelu sv. Anny a tam odbočit vpravo z červené TZ k obecnímu úřadu.
	<b>TRASA AUTA</b>	Z místa předávky do protisměru běžecké trasy po silnici III. třídy 00359 přes Příbyslav a Bujanov na silnici č. 3 směr Skoronice přes Nažidla, Kaplici, Hubenov. 1,5 km za Hubenovem doleva přes Dolní Pláně na Věžovatou Pláň (22 km, cca 23 min.). Parkování na louce vlevo u Obecního úřadu.
	<b>PARKOVÁNÍ</b>	Parkujte na louce před vstupem do obce. Zákaz vjezdu do obce, následujte navigaci organizátorů.

	<b>DĚLKA</b>	10 km
	<b>NÁROČNOST</b>	3
	<b>POVRCH</b>	70 % asfalt, 30 % zpevněná cesta
	<b>DOPORUČENÁ OBUV - SILNIČNÍ+</b>	<a href="#">CRAFT Xplor</a>
	<b>PŘEVÝŠENÍ</b>	stoupání 270 m klesání 215 m





### Legenda

- asphalt
- zpevněná cesta
- lesní/poľní cesta
- 🚗 trasa auta
- 🏃 trasa běže
- 🚦 cíl trasy pro auto
- 🚦 cíl trasy pro běže

**MAPY.CZ**