











12

	START	Vyšší Brod, Rožmberská brána / 48.6225169N, 14.3039978E
	CÍL	Rožmberk, na rozcestí nad náměstím / 48.6544903N, 14.3668597E
	TRASA BĚŽCE	Seběh dolů, za silnicí č. 163 odbočit doprava, po červené TZ přes most, koleje do kopce, seběh z červené TZ rovně po silnici do Hrudkova a dál do Rožmberka. V Rožmberku první odbočkou vpravo, okolo Vyhličky pana Šalamouna, na rozcestí nad náměstím. POZOR zvýšená opatrnost při seběhu do Rožmberka doprava na silnici č. 160 - zvýšený provoz.
	TRASA AUTA	Z Vyššího Brodu po silnici č. 160 do Rožmberka. (9 km, 10 min.). Prosíme, nejezděte přes Hrudkov po trase běžce!
	PARKOVÁNÍ	Parkujte na hlavním náměstí dle instrukcí našich organizátorů. Prosíme dbejte na to, že v Rožmberku se nachází velká předávka a týmy si mění štafetu mezi auty. Z důvodu omezené kapacity se zdržujte na předávce minimální dobu, aby jste neblokovali další týmy. Dbejte zvýšené opatrnosti, příjezd a odjezd aut je po stejné komunikaci jako výběh běžců z předávky. Na fotbalovém hřišti můžete kempovat a odpočinout si. Auto je potřeba zaparkovat na parkovišti vedle hřiště.
	DĚLKA	6,90 km
	NÁROČNOST	2,5
	POVRCH	100 % asfalt
	DOPORUČENÁ OBUV - SILNIČNÍ	CRAFT Pacer
	PŘEVÝŠENÍ	stoupání 152 m klesání 196 m

