




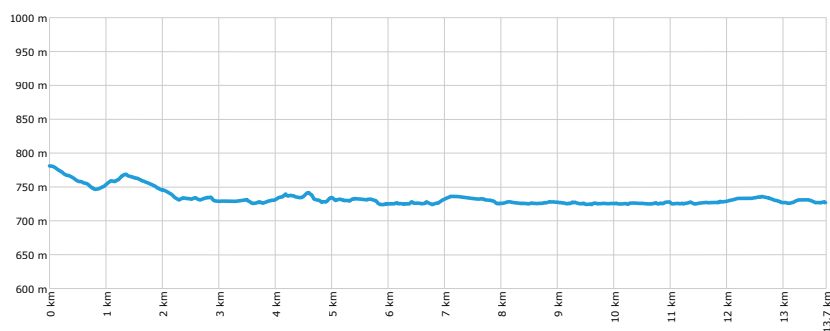
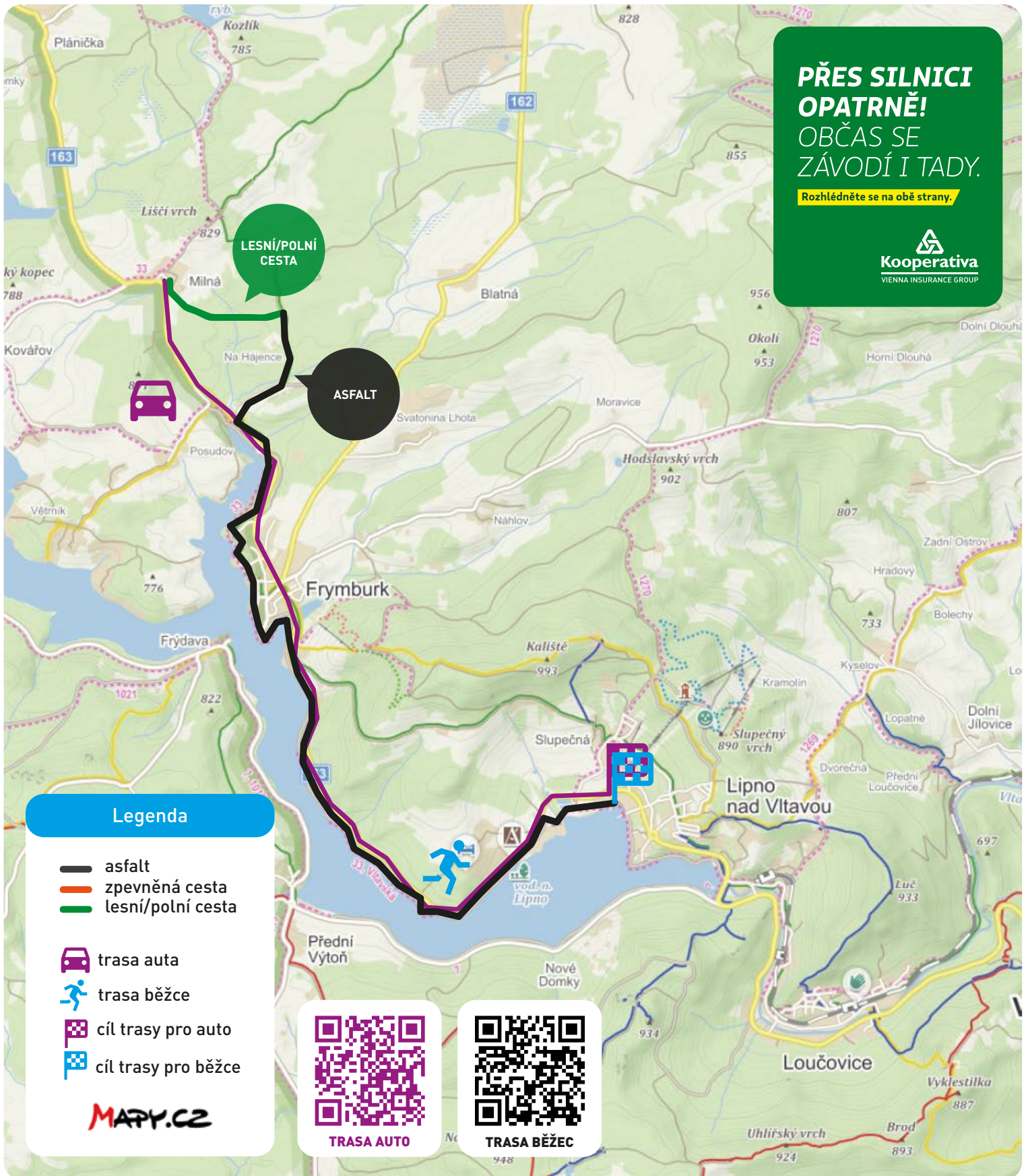


10

	START	Milná, před areálem Farma Milná / 48.6948239N, 14.1516231E
	CÍL	Lipno nad Vltavou, přístaviště / 48.6419853N, 14.2203506E
	TRASA BĚŽCE	Od Farmy Milná na lesní nezpevněnou cestu, po 1.4 km vpravo na zelenou TZ. Po 1.5 km přeběh přes silnici 163, vlevo na cyklo č. 33, přes Frymburk, do Lipna nad Vltavou přístaviště.
	TRASA AUTA	Po silnici č. 163 přes Frymburk do Lipna nad Vltavou. (11 km, cca 12 min.).
	PARKOVÁNÍ	Parkujte na parkovišti u prodejny Coop.

	DĚLKA	13,8 km
	NÁROČNOST	3 (začátek trasy těžký trail)
	POVRCH	80 % asfalt, 20 % lesní/polní cesta
	DOPORUČENÁ OBUV - TRAIL	CRAFT Xplor
	PŘEVÝŠENÍ	stoupání 60 m klesání 115 m





**PŘES SILNICI
OPATRNĚ!
OBČAS SE
ZÁVODÍ I TADY.**

Rozhlédněte se na obě strany.

Kooperativa
VIENNA INSURANCE GROUP

Legenda

- asphalt
- zpevněná cesta
- lesní/polní cesta

- trasa auta
- trasa běžce
- cíl trasy pro auto
- cíl trasy pro běžce

MAPY.CZ

